



MONTES DE TITULARIDAD PUBLICA

-  DE LA JUNTA DE ANDALUCIA
-  DEL AYUNTAMIENTO

D-107 POTa





SUELO URBANO Y URBANIZABLE

-  PROPUESTA DEL PGOU 2007

USOS DEL SUELO

- Olivar de almazara*
- Frutales*
- Huertos*
- Matorral*
- Pastizal*
- Roquedo*
- Monte alto*
- Pinar rep.*
- Balsas*
- Canteras*
- Industria*
- Almazara*

PARQUE NATURAL SIERRA MÁGICA

-  **A** Zona de reserva
-  **B1** Zona de distribución potencial de endemismos
-  **B2** Zonas forestales de singular valor paisajístico y ambiental
-  **C** Zonas de regulación común

AYUNTAMIENTO DE TORRES

JUNTA DE ANDALUCIA

Consejería de Vivienda y Ordenación del Territorio



PLAN GENERAL MUNICIPAL DE ORDENACION URBANISTICA

FECHA: Julio 2009 DOCUMENTO: ESTUDIO DE IMPACTO AMBIENTAL PLANO Nº: EIA-3

PLANO: USOS DEL TERRITORIO ESCALA: 1/20.000

EQUIPO REDACTOR:  TALES-UR S.C.

